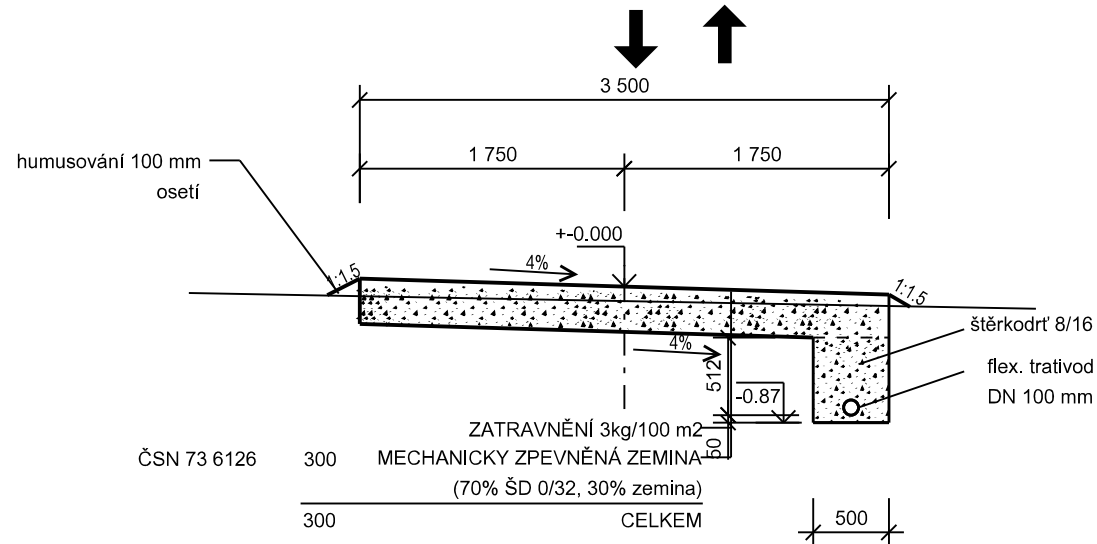


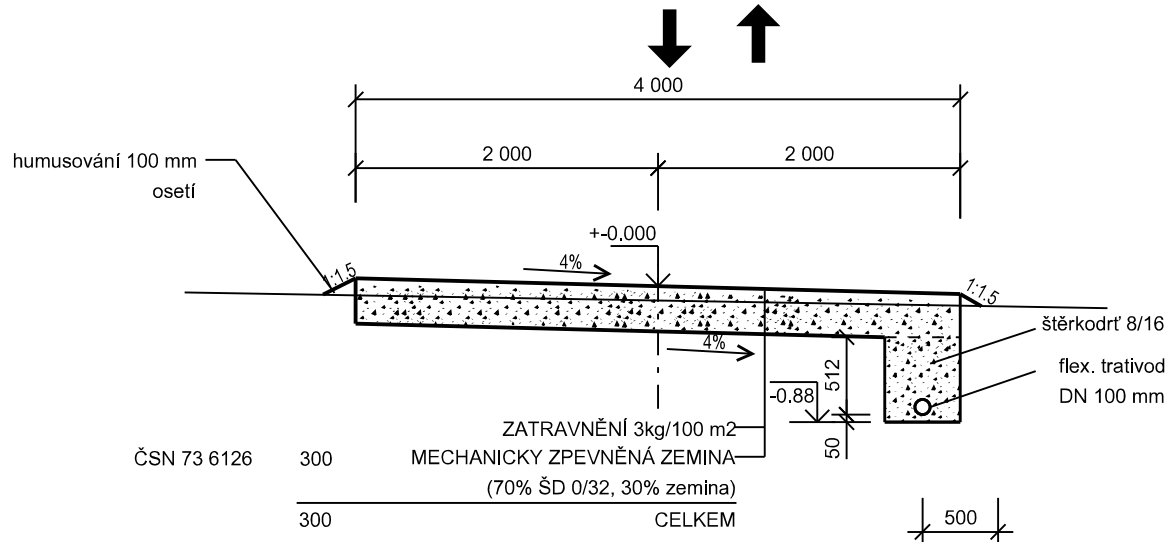
VZOROVÝ PŘÍČNÝ ŘEZ NEZPEVNĚNOU POLNÍ CESTOU 1 : 50

KATEGORIE JEDNOPRUHOVÁ P 3,5/30
DRÉN VLEVO NEBO VPRAVO DLE PRACOVNÍCH PŘ. ŘEZU

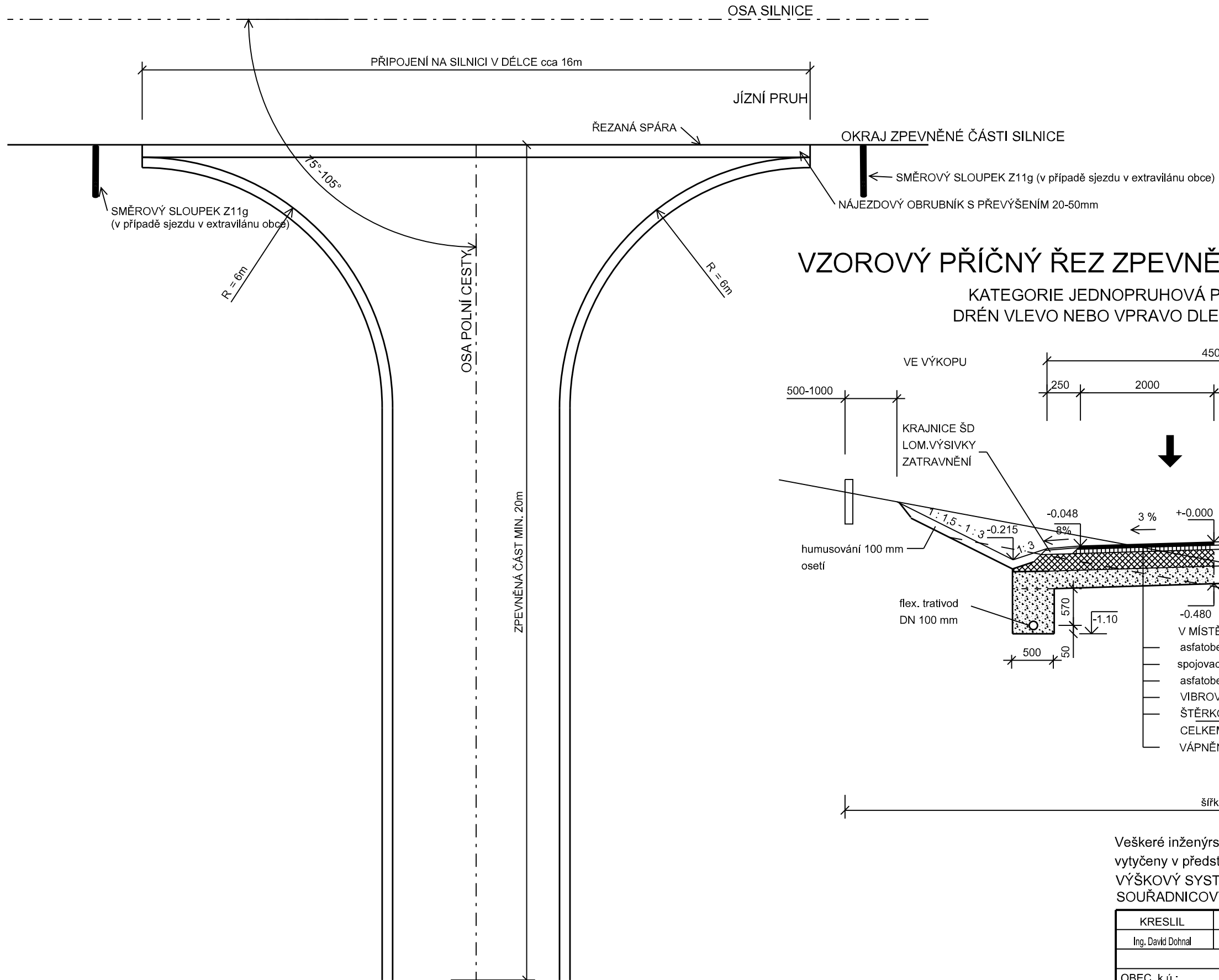


VZOROVÝ PŘÍČNÝ ŘEZ NEZPEVNĚNOU POLNÍ CESTOU 1: 50

KATEGORIE JEDNOPRUHOVÁ P 4,0/30
DRÉN VLEVO NEBO VPRAVO DLE PRACOVNÍCH PŘ. ŘEZU

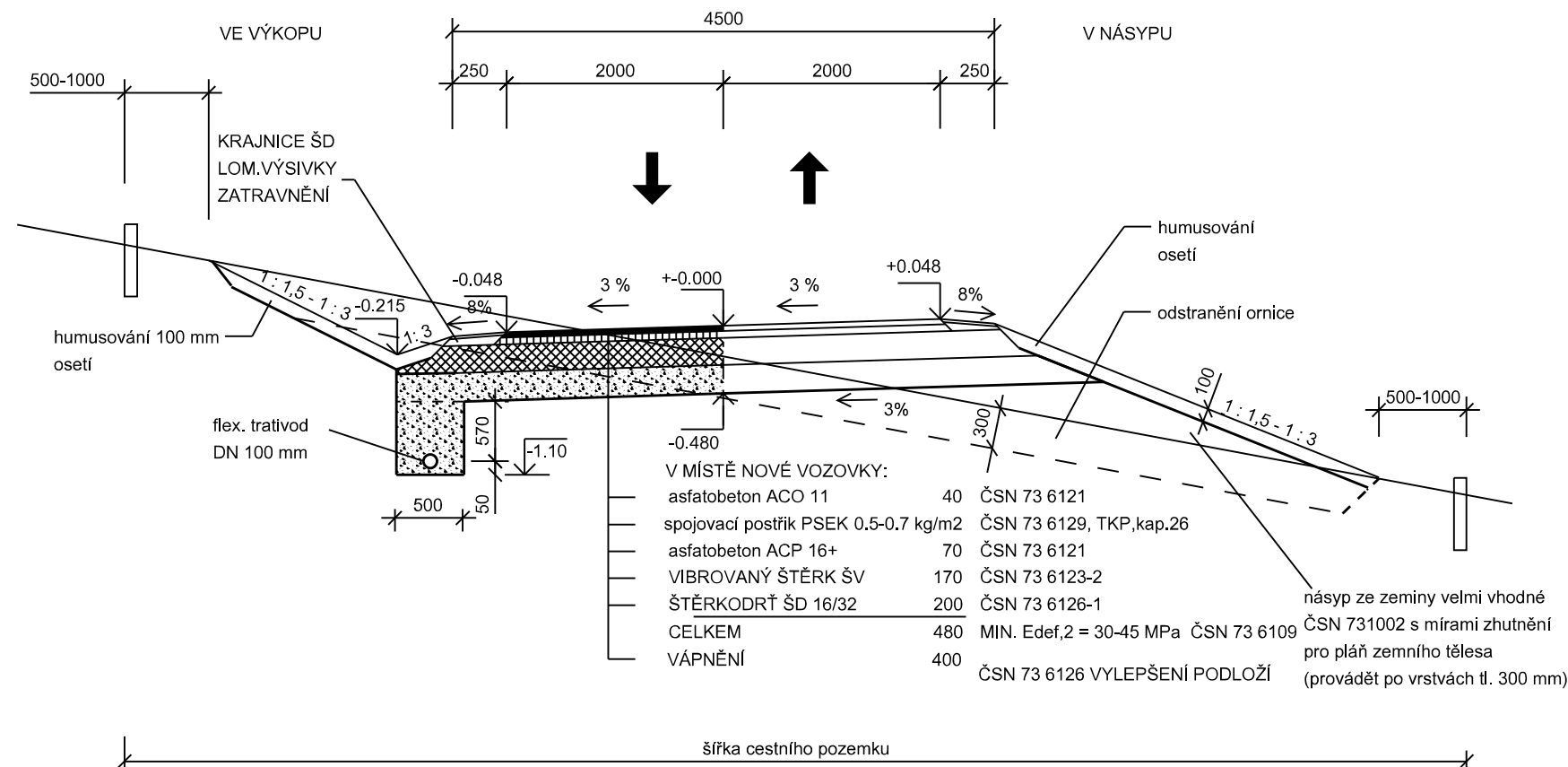


VZOROVÁ SITUACE PŘIPOJENÍ POLNÍ CESTY NA SILNICI



VZOROVÝ PŘÍČNÝ ŘEZ ZPEVNĚNOU POLNÍ CESTOU 1 : 50

KATEGORIE JEDNOPRUHOVÁ P 4,5/30 S TRATIVODEM
DRÉN VLEVO NEBO VPRAVO DLE PRACOVNÍCH PŘ. ŘEZŮ



Veškeré inženýrské sítě jsou v PD uvedeny pouze orientačně, před zahájením stavby musí být vytyčeny v předstihu dle požadavku jednotlivých správců sítí !

VÝŠKOVÝ SYSTÉM: BPV

SOUŘADNICOVÝ SYSTÉM: JTSK

KRESLIL	VYPRACOVAL	ZODP. PROJ.	ODP. ZAST.	Hanousek s.r.o. Barákova 41, Prostějov IČO: 29186404 tel. 582 331 013	
Ing. David Dohnal	Ing. David Dohnal	Ing. Miroslav Lošťák	Ing. František Hanousek		
OBEC, k.ú.: Holubice				ZAK. ČÍSLO	4/14
KRAJ, OBEC s rozš.pús.: Jihomoravský, Slavkov u Brna				ARCH. ČÍSLO	163/1
OBJEDNATEL: Státní pozemkový úřad, pobočka Vyškov				DATUM	září 2016
AKCE: KOMPLEXNÍ POZEMKOVÁ ÚPRAVA V K.Ú. HOLUBICE 7. PLAN SPOLEČNÝCH ZARÍZENÍ 7.2. Dokumentace technického řešení 7.2.1. Zpřístupnění pozemků				STUPEŇ DUR	MĚŘITKO 1 : 50
PŘÍLOHA: Vzorové řezy cest				Č. PŘÍLOHY G.13	Č. KOPIE 1